



ANEXO B | APÊNDICE 1
PLANO MAR-PORTUGAL:
OS PROGRAMAS DE AÇÃO

Índice

APÊNDICE 1 - PLANO MAR-PORTUGAL: OS PROGRAMAS DE AÇÃO

1. Introdução	B-1-6
2. Mapa de estado da execução	B-1-6
3. Portfolio do PMP	B-1-18

APÊNDICE 1 – ADENDA A

Índice dos Programas de Ação	A B-1-A-3
------------------------------	--------------

APÊNDICE 1 – ADENDA B

Governança - Administração	B B-1-B-3
----------------------------	--------------

APÊNDICE 1 – ADENDA C

Governança – Pensamento e Ação Estratégica	C B-1-C-3
--------------------------------------------	--------------

APÊNDICE 1 – ADENDA D

Governança – Educação, Ciência e Tecnologia	D B-1-D-3
---------------------------------------------	--------------

APÊNDICE 1 – ADENDA E

Governança – Identidade e Cultura	E B-1-E-3
-----------------------------------	--------------

APÊNDICE 1 – ADENDA F

Governança – Proteção e Salvaguarda	E B-1-F-3
-------------------------------------	--------------

APÊNDICE 1 – ADENDA G

Recursos Naturais – Oceano	G B-1-G-3
----------------------------	--------------

APÊNDICE 1 – ADENDA H

Recursos Naturais – Atmosfera	G B-1-H-3
-------------------------------	--------------

APÊNDICE 1 – ADENDA I

Recursos Naturais – Sistema Integrado	I B-1-I-3
---------------------------------------	--------------

APÊNDICE 1 – ADENDA J

Recursos Naturais – Pesca e Indústria de Pescado	J B-1-J-3
--------------------------------------------------	--------------

APÊNDICE 1 – ADENDA K	K
Recursos Naturais – Aquicultura	B-1-K-3
APÊNDICE 1 – ADENDA L	L
Recursos Naturais – Biotecnologia Marinha	B-1-L-3
APÊNDICE 1 – ADENDA N	N
Recursos Naturais – Recursos Energéticos	B-1-N-3
APÊNDICE 1 – ADENDA O	O
Infraestruturas, Usos e Atividades - Portos, Transportes e Logística	B-1-O-3
APÊNDICE 1 – ADENDA P	P
Infraestruturas, Usos e Atividades – Recreio, Desporto e Turismo	B-1-P-3
APÊNDICE 1 – ADENDA Q	Q
Infraestruturas, Usos e Atividades – Construção, Manutenção e Reparação Naval	B-1-Q-3
APÊNDICE 1 – ADENDA R	R
Infraestruturas, Usos e Atividades – Obras Marítimas	B-1-R-3
 APÊNDICE 2 - PLANO MAR-PORTUGAL: OS PROGRAMAS DE AÇÃO REGIÃO AUTÓNOMA DOS AÇORES	
 APÊNDICE 3 – PLANO MAR-PORTUGAL: OS PROGRAMAS DE AÇÃO REGIÃO AUTÓNOMA DA MADEIRA	
APÊNDICE 3 – ADENDA A	A
RAM - Índice dos Programas de Ação	B-3-A-3
APÊNDICE 3 – ADENDA D	D
RAM - Governação – Educação, Ciência e Tecnologia	B-3-D-3
APÊNDICE 3 – ADENDA E	E
RAM - Governação – Identidade e Cultura	B-3-E-3
APÊNDICE 3 – ADENDA G	G
RAM - Recursos Naturais – Oceano	B-3-G-3

APÊNDICE 3 - ADENDA I	I
RAM - Recursos Naturais – Sistema Integrado	B-3-I-3
APÊNDICE 3 – ADENDA J	J
RAM - Recursos Naturais – Pesca e Indústria de Pescado	B-3-J-3
APÊNDICE 3 – ADENDA K	K
RAM - Recursos Naturais – Aquicultura	B-3-K-3
APÊNDICE 3 – ADENDA O	O
RAM - Infraestruturas, Usos e Atividades - Portos, Transportes e Logística	B-3-O-3
APÊNDICE 3 – ADENDA P	P
RAM - Infraestruturas, Usos e Atividades – Recreio, Desporto e Turismo	B-3-P-3
APÊNDICE 3 – ADENDA R	R
RAM - Infraestruturas, Usos e Atividades – Obras Marítimas	B-3-R-3

1.

Introdução

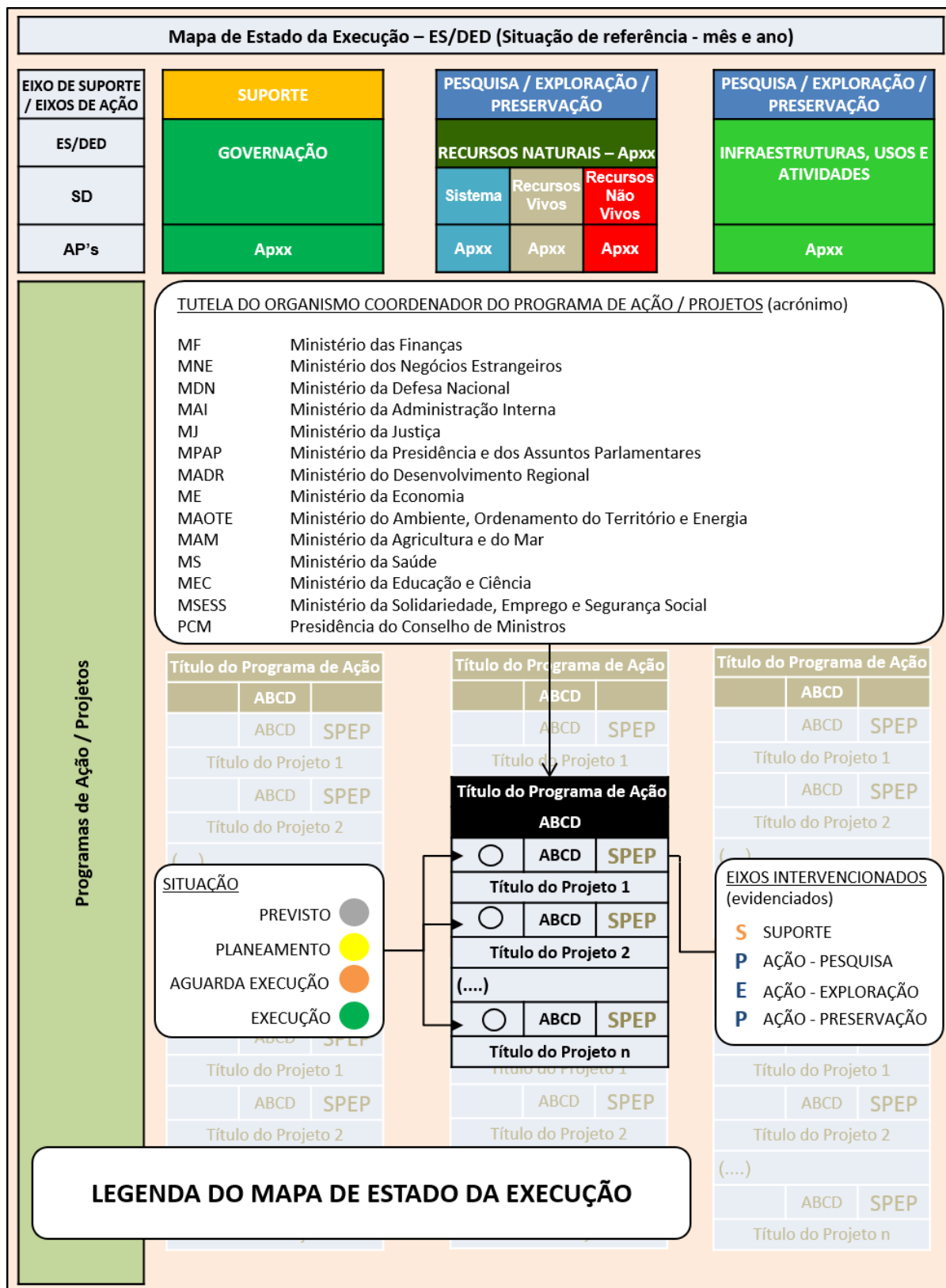
O presente Apêndice tem por objetivo disponibilizar informação atualizada que sintetiza as ações relacionadas com a execução do PMP.

2.

Mapa de estado da execução

O Mapa do Estado da Execução permite identificar os Programas de Ação (PA) e os respetivos projetos (p), estabelecidos para cada AP, proporcionando ainda a seguinte informação:







































- Título do PA e dos projetos associados;
- Tutela do organismo coordenador;
- Eixos intervencionados (**S**uporte; Ação – **P**esquisa, **E**xploração, e **P**reservação);
- Situação (Previsto; Planeamento; Aguarda Execução; Execução)



Mapa de Estado da Execução - Governação - parte 1 (Situação de referência - outubro 2013)

EXO DE SUPORTE/ EXOS DE AÇÃO	SUPORTE		
GOVERNAÇÃO / DOMÍNIOS ESTRATÉGICOS	GOVERNAÇÃO		
ÁREAS PROGRAMÁTICAS	ADMINISTRAÇÃO	PENSAMENTO E AÇÃO ESTRATÉGICA	
Programas de Ação / Projetos	Estrutura Orgânica MAM MAM SPEP Reforma da Administração	Análise Estratégica MAM MAM SPEP Prospectiva e Planeamento MAM SPEP Monitorização e Indicadores MAM SPEP Serviços dos Ecossistemas MAM SPEP Conta Satélite do Mar MAM SPEP Análise Input-Output MAM SPEP Política de Formação e Emprego	Nacional MAM CIAM SPEP Estratégia Nacional para o Mar MAM SPEP Extensão da Plataforma Continental MAM SPEP Linhas de Base de Portugal MAM SPEP Plano Estratégico Nacional de Segurança Marítima 2014-2020 MAM SPEP Plano Estratégico Nacional para as Pescas 2014-2020 MAM SPEP Plano Estratégico Nacional para os Portos de Pesca 2014-2020 MAM SPEP Plano Estratégico Nacional para a Aquicultura 2014-2020 MAM SPEP
	Simplificação e Modernização Administrativa MAM MAM SPEP Regulação, Regulamentação e Licenciamento MAM SPEP Registo de Navios MAM SPEP Regulamento da Náutica de Recreio MAM SPEP Regulamento de Inscrição Marítima MAM SPEP	UE/EEA MAM MAM SPEP Política Marítima Integrada MAM SPEP Política Comum de Pescas MAM SPEP Estratégia Marítima da União Europeia para a Área do Atlântico (EMUEAA) MAM SPEP Cooperação PT-EEA	Regional/Local MAM MAM SPEP Polos de Mar
	Promoção de Atividades e Competitividade MAM MAM SPEP Competitividade e Internacionalização MAM SPEP Fundo Europeu dos Assuntos Marítimos e das Pescas (2014-2020) MADR SPEP Fundos Europeus Estruturais e de Investimento (FEEI) PCM SPEP Fundos Europeus Estruturais e de Investimento (FEEI) – Cooperação Territorial/Bacia do Atlântico MEC SPEP Horizonte 2020 MAM - prov SPEP Financiamento Privado MAM SPEP Mecanismo de Governação e Planeamento Conjunto	Internacional MAM MAM SPEP Nações Unidas MAM SPEP União Africana MAM SPEP CPLP MAM SPEP Convenção OSPAR MAM SPEP União Europeia (Ação Externa) MAM SPEP Cooperação Bilateral com Países Amigos	
	Dados e Informação MAM MAM SPEP Política Nacional de Dados e Informação do Mar e da Atmosfera MAM SPEP Sistema Nacional de Dados do Mar e Atmosfera - SNIMar		
	Ordenamento do Espaço Marítimo MAM MAM SPEP Nacional MAM SPEP Transfronteiriço MAM SPEP Plataforma Eletrónica de Suporte		

























Mapa de Estado da Execução - Governação - parte 2 (Situação de referência - outubro 2013)

EIXO DE SUPORTE/ EIXOS DE AÇÃO	SUPORTE		
GOVERNANÇA / DOMÍNIOS ESTRATÉGICOS	GOVERNANÇA		
ÁREAS PROGRAMÁTICAS	EDUCAÇÃO, CIÊNCIA E TECNOLOGIA	IDENTIDADE E CULTURA	PROTEÇÃO E SALVAGUARDA
Programas de Ação / Projetos	Educação MEC  MEC  Desporto Escolar  MEC  Política de Educação para o Mar  MEC  Escola da Náutica e do Mar	Identidade Marítima MAM  MAM  Plano de Comunicação Estratégica  MAM  Eventos Mar Portugal  MAM  Agenda para o Mar	Monitorização e Vigilância Integrada MAM  MAM  Common Information Sharing Environment - CISE  MAM  Centro Internacional de Luta Contra a Poluição do Atlântico Nordeste - CILPAN
	Cidadania MAM  MAM  Literacia do Mar  MESS  Rede de Atividades dos Tempos Livres e Jardins de Infância	Património MAM  MAM  Cultural  MAM  Natural	Alerta Precoce MAM  MAM  Proteção Civil e Emergência  MAM  Mar e Atmosfera
	Formação Profissional MAM MEC  MAM  Formação Profissional		Controlo MAM  MAM  Acesso a Recursos Marinhos
	Campus Mar Portugal MAM MEC  MAM  Robótica, Sensores e Instrumentação  MAM  Plataformas de Investigação  MAM  Rede de Cooperação Científica e Capacitação Tecnológica		











Mapa de Estado da Execução - Recursos - Sistema (Situação de referência - outubro 2013)

EIXO DE SUPORTE/ EIXOS DE AÇÃO	PESQUISA / EXPLORAÇÃO / PRESERVAÇÃO		
GOVERNANÇA / DOMÍNIOS ESTRATÉGICOS	RECURSOS NATURAIS		
ÁREAS PROGRAMÁTICAS	SISTEMA		
	OCEANO	ATMOSFERA	SISTEMA INTEGRADO
Programas de Ação / Projetos	<div>Diretiva Quadro Estratégia Marinha (DQEM)</div> <div>MAM</div> <div>● MAM SPEP</div> <div>Gestão da Directiva Quadro Estratégia Marinha</div> <div>● MAM SPEP</div> <div>Indicadores Marinhos para o Bom Estado Ambiental (BEA)</div> <div>● MAM SPEP</div> <div>Sistema de Apoio à Decisão</div> <div>● MAM SPEP</div> <div>Lixo Marinho</div>	<div>Meteorologia</div> <div>MAM</div> <div>● MAM SPEP</div> <div>Now Cast de Fenómenos Meteorológicos Extremos</div> <div>● MAM SPEP</div> <div>Processos Climáticos de Superfície</div>	<div>Alteração Climática</div> <div>MAM</div> <div>● MAM SPEP</div> <div>Previsão da Mudança Climática no Século XXI</div> <div>● MAM SPEP</div> <div>Variabilidade dos Ecossistemas Marinhos</div> <div>● MAM SPEP</div> <div>Variações climáticas e ambientais no Pliocénico e no Quaternário</div>
	<div>Áreas Classificadas - Marinhas</div> <div>MAM</div> <div>● MAM SPEP</div> <div>Sistema Nacional</div>	<div>Observação e Conhecimento</div> <div>MAM</div> <div>● MAM SPEP</div> <div>Observação e Modelação Meteorológica e Climática</div> <div>● MAM SPEP</div> <div>Rede de Radars Meteorológicos</div>	<div>Riscos e Sistemas de Alerta Precoce</div> <div>MAM</div> <div>● MAM SPEP</div> <div>Sobre-elevação da água do mar - SURGE</div> <div>● MAM SPEP</div> <div>Alerta Geofísico Precoce</div>
	<div>Observação e Conhecimento</div> <div>MAM</div> <div>● MAM SPEP</div> <div>Biodiversidade Marinha - M@RBIS</div> <div>● MAM SPEP</div> <div>Pressões Antropogénicas e Ambientais nos Sistemas Pesqueiros</div> <div>● MAM SPEP</div> <div>Caracterização das Capturas Acessórias e Rejeições</div>		<div>Observação e Conhecimento</div> <div>MAM</div> <div>● MAM SPEP</div> <div>Informação Geográfica Integrada</div> <div>● MAM SPEP</div> <div>Estrutura de Modelação Oceânica - EMOCEAN</div> <div>● MAM SPEP</div> <div>Infraestruturas e Equipamentos Operacionais</div> <div>● MAM SPEP</div> <div>Sistema de Monitorização Operacional de Correntes Costeiras - SIMOC II</div> <div>● MAM SPEP</div> <div>Sistema Integrado de Monitorização do Ambiente Marinho - MONIZEE</div> <div>● MAM SPEP</div> <div>Projecto de Extensão da Plataforma Continental - PEPC</div>




















Mapa de Estado da Execução - Recursos Vivos (Situação de referência - outubro 2013)

EIXO DE SUPORTE/ EIXOS DE AÇÃO	PESQUISA / EXPLORAÇÃO / PRESERVAÇÃO		
GOVERNANÇA / DOMÍNIOS ESTRATÉGICOS	RECURSOS NATURAIS		
	RECURSOS VIVOS		
ÁREAS PROGRAMÁTICAS	PESCA E INDÚSTRIA DO PESCADO	AQUICULTURA	BIOTECNOLOGIA MARINHA
Programas de Ação / Projetos	<p>Valorização dos Recursos Pesqueiros</p> <p>MAM</p> <p> MAM </p> <p>Cadeia de Valor dos Recursos Vivos Marinhos</p> <p> MAM </p> <p>Internacionalização</p>	<p>Valorização da Aquicultura</p> <p>MAM</p> <p> MAM </p> <p>Cadeia de Valor</p>	<p>Valorização Biotecnológica</p> <p>MAM</p> <p> MAM </p> <p>Valorização dos Produtos do Mar</p>
	<p>Instrumentos de Gestão</p> <p>MAM</p> <p> MAM </p> <p>Plano Nacional de Amostragem Biológica - PNAB</p> <p> MAM </p> <p>Sistema Integrado de Fiscalização da Atividade da Pesca - SIFICAP</p> <p> MAM </p> <p>Sistema de Monitorização Contínua da Atividade de Pesca - MONICAP</p>	<p>Instrumentos de Gestão</p> <p>MAM</p> <p> MAM </p> <p>Zonamento</p>	<p>Repositório</p> <p>MAM</p> <p> MAM </p> <p>Infraestrutura Nacional de Referência (Biodiversidade e Recursos Genéticos)</p>
	<p>Artes, Meios e Métodos</p> <p>MAM</p> <p> MAM </p> <p>Seletividade da Pesca e Minimização de Capturas Acessórias e de Rejeições</p> <p> MAM </p> <p>Eficiência Energética</p>	<p>Artes, Meios e Métodos</p> <p>MAM</p> <p> MAM </p> <p>Aquicultura Sustentável</p>	








Mapa de Estado da Execução - Recursos Não Vivos (Situação de referência - outubro 2013)

EIXO DE SUPORTE/ EIXOS DE AÇÃO	PESQUISA / EXPLORAÇÃO / PRESERVAÇÃO	
GOVERNAÇÃO / DOMÍNIOS ESTRATÉGICOS	RECURSOS NATURAIS	
	RECURSOS NÃO VIVOS	
ÁREAS PROGRAMÁTICAS	RECURSOS MINERAIS MARINHOS	RECURSOS ENERGÉTICOS
Programas de Ação / Projetos	Recursos Geológicos MAOTE  MAOTE  Estratégia Nacional dos Recursos Geológicos Recursos Minerais	Energia Renovável Marinha MAOTE  MAOTE  Valorização da Zona Piloto (S. Pedro de Moel)  MAOTE  Experimentação de tecnologias de produção de eletricidade de fonte renovável no <i>offshore</i>  MAOTE  Plano Nacional de Ação para a Eficiência Energética  MAOTE  Plano Nacional de Ação para as Energias Renováveis

Mapa de Estado da Execução - Infraestruturas, Usos e Atividades (Situação de referência - outubro 2013)

EIXO DE SUPORTE/ EIXOS DE AÇÃO	PESQUISA / EXPLORAÇÃO / PRESERVAÇÃO			
GOVERNANÇA / DOMÍNIOS ESTRATÉGICOS	INFRAESTRUTURAS, USOS E ATIVIDADES			
ÁREAS PROGRAMÁTICAS	PORTOS, TRANSPORTES E LOGÍSTICA	RECREIO, DESPORTO E TURISMO	CONSTRUÇÃO, MANUTENÇÃO E REPARAÇÃO NAVAL	OBRAS MARÍTIMAS
Programas de Ação / Projetos	Portos e Logística ME  ME SPEP Plano Nacional Marítimo-Portuário  ME SPEP (em desenvolvimento)	Portugal Náutico MAM  PCM/SEDJ SPEP Clubes do Mar  MAM SPEP Polos do Mar - componente náutica  PCM/SEDJ SPEP Eventos Desportivos  MAM SPEP Embarcações Tradicionais  MAM SPEP Pesca Lúdica  MAM / PCM SPEP Mergulho para todos	Capacidade tecnológica e produtividade da indústria naval MAM - prov  MAM - prov SPEP Regulamentação da Atividade de Engenharia Naval  MAM - prov SPEP Criação de um Centro Tecnológico da Indústria Naval  MAM - prov SPEP Desenvolvimento e Adaptação de Legislação sobre Segurança Marítima  MAM SPEP Reciclagem de Navios	Valorização e Proteção do Litoral MAM  MAM SPEP Plano de Ação de Proteção e Valorização do Litoral (PAPVL) 2012- 2015  MAM SPEP Acesso ao Mar
	Monitorização e Controlo MAM  MAM SPEP Serviço de Controlo de Tráfego Marítimo - VTS  MAM SPEP Vigilância e Monitorização Integradas - NIPIM@R  MAM SPEP Transparência de Dados - TRANSPARENSEA	Desporto de Ondas MAM  MAM - prov SPEP Surf		
	Portos de Pesca e Lotas MAM  MAM SPEP Modernização e Equipamento de Infraestruturas nos Portos de Pesca			










Mapa de Estado da Execução (Situação de referência - outubro 2013) - Região Autónoma da Madeira

EXO DE SUPORTE/ EXOS DE AÇÃO	D		E	
GOVERNAÇÃO / DOMÍNIOS ESTRATÉGICOS	SUPORTE			
	GOVERNAÇÃO			
	EDUCAÇÃO, CIÊNCIA E TECNOLOGIA		IDENTIDADE E CULTURA	
ÁREAS PROGRAMÁTICAS	Educação		Identidade Marítima	
Programas de Ação / Projetos	MEC		MAM	
				
	Desenvolvimento das Modalidades Náuticas - RAM		Sensibilização das populações para a preservação do Mar	
				
	Literacia do Mar		Promoção do envolvimento das populações costeiras	





















Mapa de Estado da Execução (Situação de referência - outubro 2013) - Região Autónoma da Madeira



Mapa de Estado da Execução (Situação de referência - outubro 2013) - Região Autónoma da Madeira

EXO DE SUPORTE/ EIXOS DE AÇÃO	J		K	
GOVERNAÇÃO / DOMÍNIOS ESTRATÉGICOS	PESQUISA / EXPLORAÇÃO / PRESERVAÇÃO			
	RECURSOS NATURAIS			
ÁREAS PROGRAMÁTICAS	RECURSOS VIVOS			
	PESCA E INDÚSTRIA DO PESCADO		AQUICULTURA	
	Valorização dos Recursos Pesqueiros		Instrumentos de Gestão	
	MAM		MAM	
				
	Microalgas		Zonamento	
				
	Pescas com + Valor		Artes, Meios e Métodos	
	Instrumentos de Gestão		MAM	
	MAM			
Investigação Aplicada às Pescas e Recursos Marinhos		Aquicultura Sustentável		
Artes, Meios e Métodos		MAM		
MAM				
RUAMA – Uma alternativa às rejeições (pequenos pelágicos)		Valorização da pesca artesanal		
				
Valorização da pesca artesanal				

Mapa de Estado da Execução (Situação de referência - outubro 2013) - Região Autónoma da Madeira

EIXO DE SUPORTE/ EIXOS DE AÇÃO	PESQUISA / EXPLORAÇÃO / PRESERVAÇÃO		
	INFRAESTRUTURAS, USOS E ATIVIDADES		
	PORTOS, TRANSPORTES E LOGÍSTICA	RECREIO, DESPORTO E TURISMO	OBRAS MARÍTIMAS
GOVERNAÇÃO / DOMÍNIOS ESTRATÉGICOS			
ÁREAS PROGRAMÁTICAS			
Programas de Ação / Projetos	Portos de Pesca e Lotas	Portugal Náutico	Valorização e Proteção do Litoral
	MAM	MAM	MAM
	 	 	 
	Modernização e reequipamento de infraestruturas nos portos de pesca da RAM	Clubes do Mar	Plano de Ação de Proteção e Valorização do Litoral
		 	 
		Polos do Mar - componente náutica	Acesso ao Mar
		 	
		Eventos Desportivos em Áreas Protegidas	
		 	
		Eventos Desportivos	
		 	
		Portal Náutico do Arquipélago da Madeira	
		 	
		Promoção das Atividades Turísticas como elemento diferenciador	
		 	
		Promoção Turística da Pesca Costeira	

3.

Portfólio do PMP

O Portfólio do PMP inclui o índice dos PA e dos respetivos projetos, sendo complementado com as correspondentes fichas descritivas, as quais fornecem informação mais detalhada dos mesmos, nomeadamente:

Ficha Descritiva do PA

- Enquadramento na Estratégia Nacional para o Mar (ENM):
 - Identificação interna para efeitos de monitorização e controlo;
 - Identificação do eixo principal (i.e. Suporte; Ação – Pesquisa, Exploração; Preservação) sobre o qual o PA intervém;
 - Identificação dos Efeitos da Matriz de Ação (MA) para os quais o PA contribui através da concretização dos respetivos projetos
- Título do PA e lista dos projetos associados;
- Objetivo do PA, em linha com os objetivos estabelecidos na MA;
- Tutela do organismo coordenador;
- Identificação do organismo coordenador do PA e da respetiva Tutela;
- Entidades Participantes (Equipa Técnica Especializada);
- Informação acerca dos resultados que o PA pretende alcançar, através da concretização dos respetivos projetos;
- Identificação das principais fases e do respetivo calendário;
- Informação genérica sobre custos e identificação das respetivas fontes de financiamento.

Modelo da Ficha Descritiva do Programa de Ação

Enquadramento na Estratégia Nacional para o Mar

Identificação interna para efeitos de monitorização e controlo

Eixo – Identificação do eixo principal (i.e. Suporte; Ação – Pesquisa, Exploração; Preservação) sobre o qual o PA intervém.

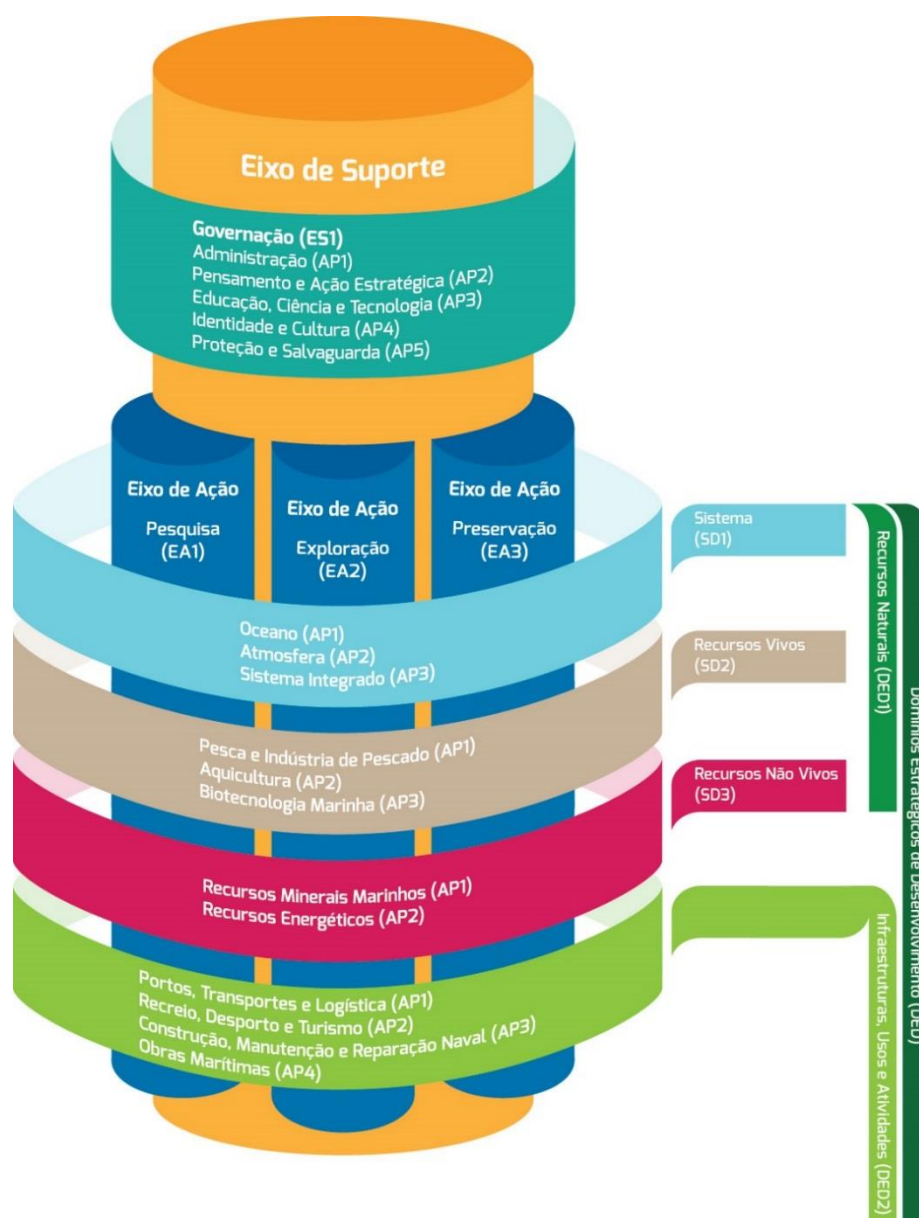
AP(x) – Identificação da AP principal da intervenção (ou *item* da Governação quando aplicável)

Efeito(s) - Identificação dos Efeitos da MA para os quais o PA contribui através da concretização dos respetivos projetos.

Identificação do(s) Eixo(s) e da Área Programática

Título do Programa de Ação

Lista de projetos



Programa de Ação

(Título do PA)

P(xxxxxxx) – (lista de projetos incluído no PA)

Objetivo

(Objetivo do PA, em linha com os objetivos estabelecidos na MA)

Entidade Coordenadora

(Identificação do organismo coordenador do PA e da respetiva Tutela)

Entidades Participantes - Equipa Técnica Especializada

Ministério(s)

(Identificação dos Ministérios envolvidos e o que tutelam a entidades a seguir identificadas)

- (Identificação das entidades envolvidas, por Ministério)

Governos Regionais

(sempre que aplicável)

Outras entidades:

- (identificação das entidades)

Resultados Esperados

(Informação acerca dos resultados que o PA pretende alcançar, através da concretização dos respetivos projetos)

Calendarização

(Identificação das principais fases e do respetivo calendário)

Fontes de Financiamento

(Informação genérica sobre as respetivas fontes de financiamento)

Ficha Descritiva do Projeto

- Enquadramento na ENM:
 - Identificação interna para efeitos de monitorização e controlo;
 - Identificação do Domínio Estratégico de Desenvolvimento (DED) em que o projeto se insere (ou Governação, quando aplicável);
 - Identificação do Subdomínio da DED (quando aplicável)
 - Identificação da AP, ou *item* da Governação
 - Identificação do(s) Efeito(s) e que sejam cobertos pelo projeto;
 - Identificação do PA onde o projeto se encontra inserido.
- Título do projeto;
- Situação do projeto;
- Objetivos de concretização previstos no projeto, em linha com os objetivos estabelecidos no respetivo PA;
- Identificação do organismo coordenador do PA e da respetiva Tutela;
- Entidades Participantes (Equipa Técnica Especializada);
- Lista de tarefas previstas ao longo do projeto;
- Lista de resultados esperados com a concretização do projeto;
- Identificação das principais fases e do respetivo calendário;
- Informação genérica sobre custos e identificação das respetivas fontes de financiamento.

Ficha Descritiva do Projeto

Enquadramento na Estratégia Nacional para o Mar

Identificação interna para efeitos de monitorização e controlo

DED(x)/Governação– Identificação do DED em que o projeto se insere (ou Governação, quando aplicável)

Sd(x)–Identificação do Subdomínio da DED (quando aplicável)

AP(x) – Identificação da AP, ou *item* da Governação

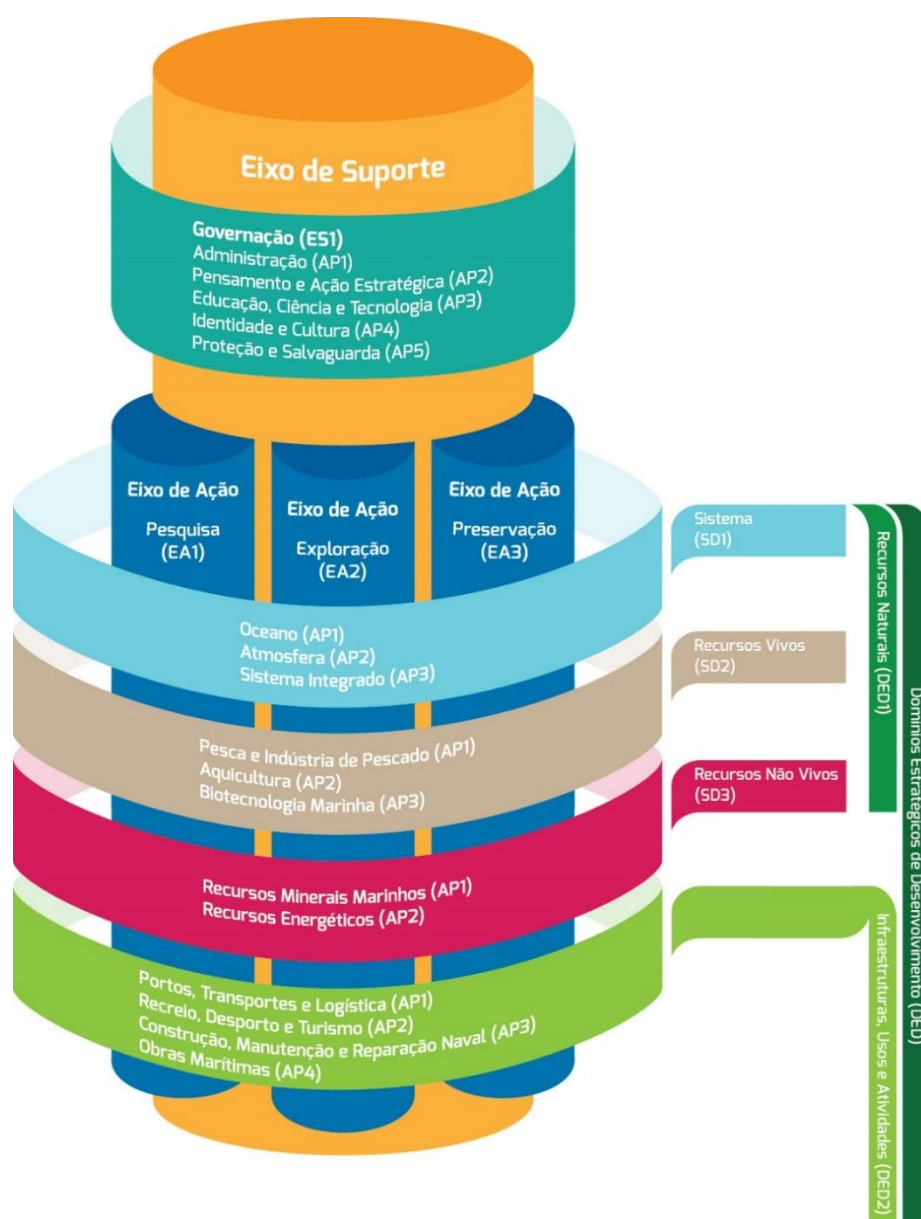
Efeito(s) – Identificação do(s) Efeito(s) cobertos pelo projeto

PA(yyyy) – Identificação do PA onde o projeto se encontra inserido

Identificação do(s) Eixo(s) e da Área Programática

Título do Programa de Ação

Título do Projeto



Previsto	Planeamento	Aguarda Execução	Execução
----------	-------------	------------------	----------

Projeto

(Título do projeto)

Objetivos

(Objetivos de concretização previstos no projeto, em linha com os objetivos estabelecidos no respetivo PA)

Entidade Coordenadora

(Identificação do organismo coordenador do PA e da respetiva Tutela)

Entidades Participantes - Equipa Técnica Especializada

Ministério(s)

(Identificação dos Ministérios envolvidos e o que tutelam as entidades a seguir identificadas)

- (Identificação das entidades envolvidas, por Ministério)

Governos Regionais

(sempre que aplicável)

Outras entidades:

- (identificação das entidades)

Tarefas

(Lista de tarefas previstas ao longo do projeto)

Resultados Esperados

(Lista de resultados esperados com a concretização do projeto)

Calendarização

(Identificação das principais fases e do respetivo calendário)

Custos e Fontes de Financiamento

(Informação genérica sobre custos e identificação das respetivas fontes de financiamento)